

Rödabergs- skolan 2017



Skala 1:1000










0 10 m 50 m












Ekvidistans 2 m



Kartföretare / Mapper:
Anders Stenback (stenback@comhem.se)
Upphovsrätt / Copyright:
Rödabergsskolan och Bromma-Vällingby SOK.
Grundmaterial / Basic materials:
Stockholms stadsbyggnadskontor.
Upprättad / Prepared 2011, Uppdaterad / Updated 2017.

TECKENFÖRKLARING / SYMBOLS

-  Asfalt, grus / Asphalt, hard gravel
-  Sand / Sandy ground
-  Öppen mark, gräsytor / Open land, lawn
-  Gräsytor med träd och buskar / Open land with scattered trees
-  Byggnad / Building
-  Tak utan väggar / Canopy
-  Förbjudet område / Forbidden access
-  Ensamstående träd / Prominent large tree
-  Trapp / Step

-  Branter, stup / Cliff
-  Sten / Boulder
-  Högt staket / Impassable fence
-  Lågt staket / Passable fence or railing
-  Flaggstång / Flag pole
-  Basketkorg / Basketball hoop
-  Staty, monument / Sculpture, monument
-  Papperskorg / Garbage bin
-  Bänk / Seat
-  Annat objekt / Other object
-  Höjdkurvor / Contour lines